







- RED DE ABASTECIMIENTO DE AGUA**
-  ARQUETA DE REGISTRO
 -  VÁLVULA COMPUERTA
 -  BOCA DE RIEGO
 -  FUENTE PÚBLICA
 -  TUBERÍA
 -  FIN DE TUBERÍA

PLAN DE DELIMITACIÓN DE SUELO URBANO DE PEÑASCOSA

<p>PROMOTOR: AYUNTAMIENTO DE PEÑASCOSA (ALBACETE)</p> 	<p>EQUIPO REDACTOR: TERRITORIO ARQUITECTURA MEDIO AMBIENTE TAMA ESTUDIO</p>  <p>FRANCISCO J. ÁVILA HERNÁNDEZ ARQUITECTO</p>	<p>FECHA: OCTUBRE 2023</p> <p>PROYECTO: PLAN DE DELIMITACIÓN DE SUELO URBANO</p>	<p>ESCALA: 1:2.500</p> <p>PLANO Nº 1-09</p>
---	---	--	---

RED DE ABASTECIMIENTO DE AGUA