






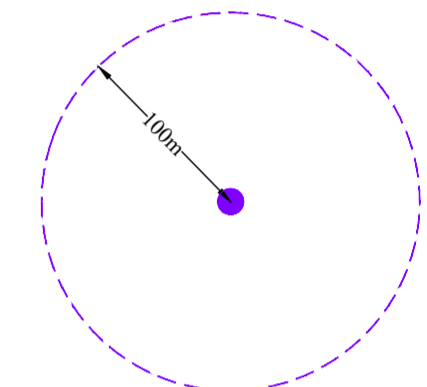


SUELO URBANO


- SUELO URBANO VACANTE 
- ALTURAS EXISTENTES 

AFECCIONES

- CAUCES:
 - Zona de Policia 
 - Zona de servidumbre 
 - Dominio público 
- CARRETERAS (no aplicable en suelo urbano)
- CAPTACIONES DE AGUA:
 - Zona de protección 
 - límite edificación 
 - Zona de servidumbre 
 - Dominio público 



DOTACIONES EXISTENTES

- EQUIPAMIENTOS PÚBLICOS 
- | INFRAESTRUCTURAS-SERVICIOS URBANOS | |
|------------------------------------|--------------|
| DEIS-9 | Cementerio |
| DEIS-10 | Trasformador |
| DEIS-11 | Lavadero |
- | CULTURAL | |
|-----------|---------|
| D-CU-DE-8 | Ermita |
| D-CU-DE-9 | Iglesia |
- | SANITARIO-ASISTENCIAL | |
|-----------------------|-----------------------------|
| DSA-5 | Consultorio y Centro Social |
| DSA-6 | Centro Social Polivalente |

PATRIMONIO CULTURAL

NO HAY PATRIMONIO CULTURAL DE RELEVANCIA EN BURRUECO

PLAN DE DELIMITACIÓN DE SUELO URBANO DE PEÑASCOSA

PROMOTOR:
AYUNTAMIENTO DE PEÑASCOSA (ALBACETE)

EQUIPO REDACTOR:
TERRITORIO ARQUITECTURA MEDIO AMBIENTE
TAMA ESTUDIO
FRANCISCO J. ÁVILA FERNÁNDEZ ARQUITECTO

FECHA:
OCTUBRE 2023

PROYECTO:
PLAN DE DELIMITACIÓN DE SUELO URBANO

ESCALA:
1:1.000

PLANO Nº
I-10.3

PLANO: CASCO URBANO BURRUECO AFECCIONES, SUELO VACANTE, ALTURAS, DOTACIONES EXISTENTES Y PATRIMONIO