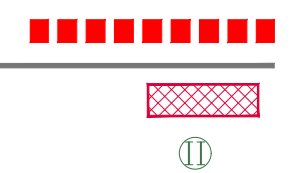


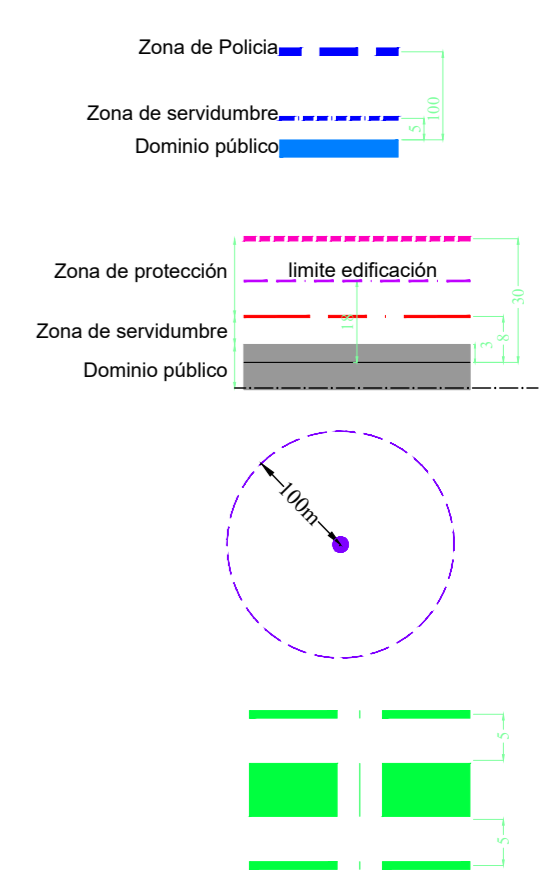
SUELO URBANO

- SUELO URBANO VACANTE
- ALTURAS EXISTENTES




AFECCIONES

- CAUCES:
 - Zona de policía
 - Zona de servidumbre
 - Dominio público
- CARRETERAS (no aplicable en suelo urbano)
 - Zona de protección
 - Zona de servidumbre
 - Dominio público
- CAPTACIONES DE AGUA:
 - límite edificación
- VÍAS PECUARIAS
 - VÍA PECUARIA



DOTACIONES EXISTENTES

- EQUIPAMIENTOS PÚBLICOS
- | INFRAESTRUCTURAS-SERVICIOS URBANOS | |
|------------------------------------|-----------------------|
| DEIS-12 | Trasformador en poste |
| DEIS-13 | Depósito |
| DEIS-14 | Fuente |
| EDUCATIVO | |
| DEDU-3 | Escuela |



PATRIMONIO CULTURAL

NO HAY PATRIMONIO CULTURAL DE RELEVANCIA EN FUENLABRADA

PLAN DE DELIMITACIÓN DE SUELO URBANO DE PEÑASCOSA

PROMOTOR:
AYUNTAMIENTO DE
PEÑASCOSA (ALBACETE)



EQUIPO REDACTOR:

TERRITORIO
ARQUITECTURA
MEDIO
AMBIENTE
**TAMA
ESTUDIO**

FRANCISCO J. ÁVILA FERNÁNDEZ
ARQUITECTO

FECHA:
OCTUBRE 2023

PROYECTO:

PLAN DE DELIMITACIÓN
DE SUELO URBANO

ESCALA:
1:1.000



PLANO:

CASCO URBANO DE FUENLABRADA
AFECCIONES, SUELO VACANTE, ALTURAS, DOTACIONES EXISTENTES Y PATRIMONIO

PLANO Nº
I-10.4