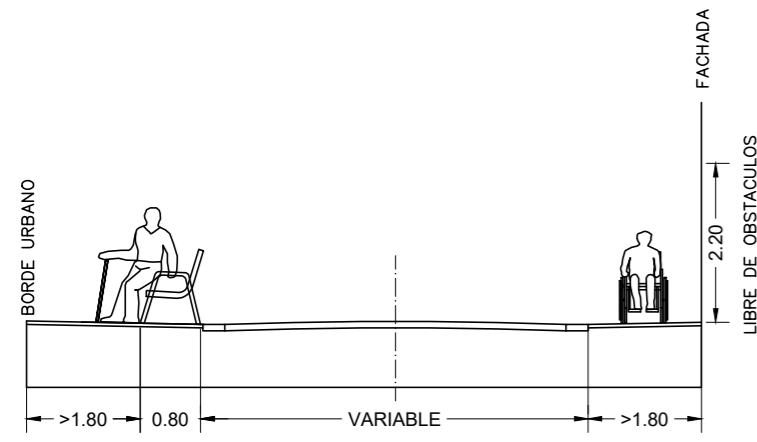
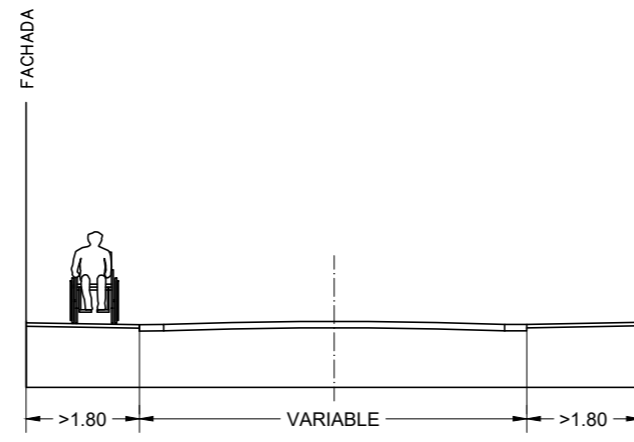


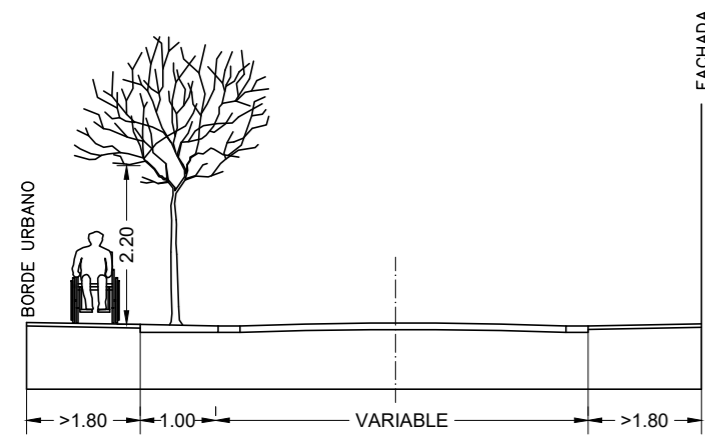
ITINERARIOS ACCESIBLES *:



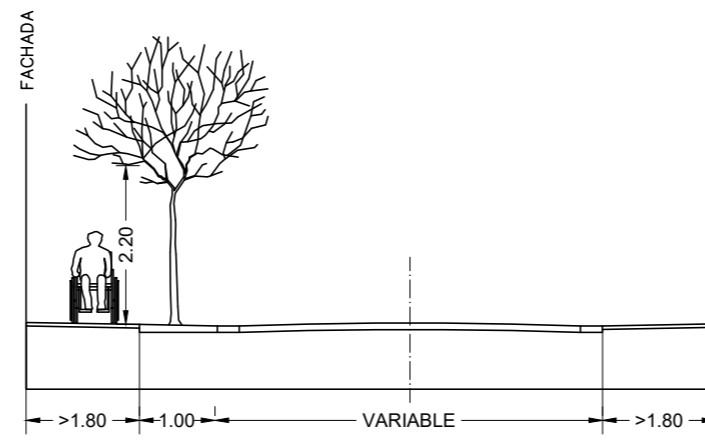
EJEMPLO SECCIÓN CALLE DE BORDE URBANO



EJEMPLO SECCIÓN CALLE DE ANCHO <= 8 METROS



EJEMPLO SECCIÓN CALLE DE BORDE URBANO



EJEMPLO SECCIÓN CALLE DE ANCHO > 8 METROS

APARCAMIENTOS ACCESIBLES (ORDEN TMA/851/2021):

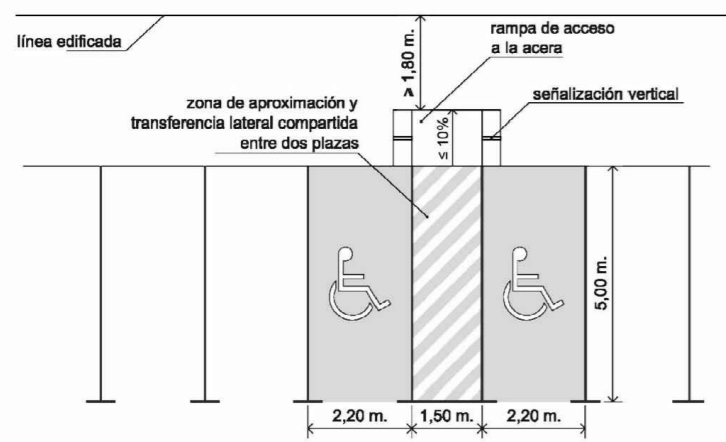


Figura 1. Plazas de aparcamiento reservadas dispuestas en perpendicular a la acera y con acceso compartido

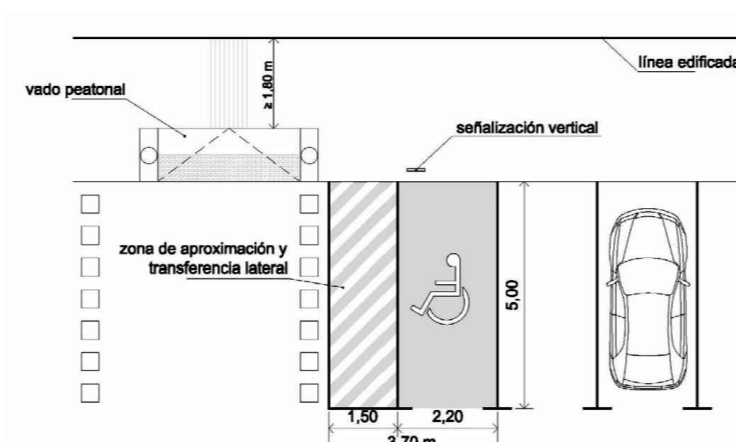


Figura 2. Plaza de aparcamiento reservada con acceso desde paso de peatones

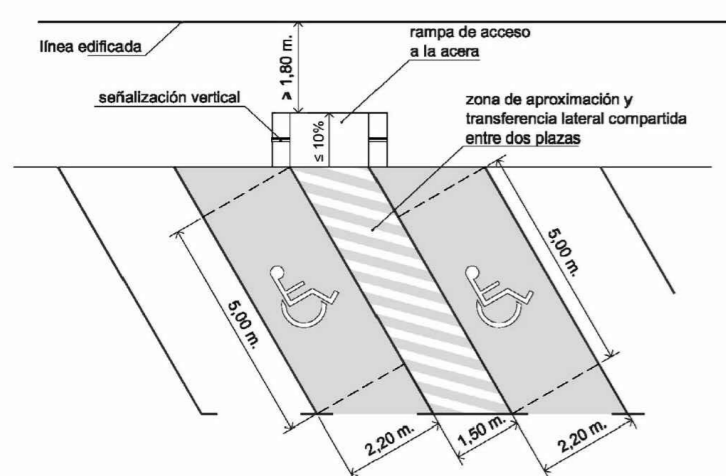


Figura 3. Plazas de aparcamiento reservadas dispuestas en diagonal a la acera y con acceso compartido

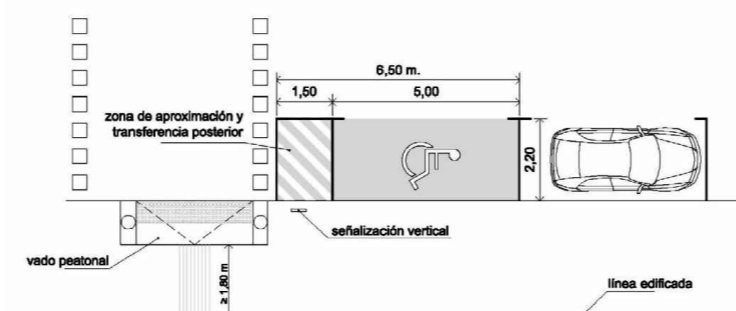


Figura 4. Plaza de aparcamiento en línea con acceso desde paso de peatones

(*) Itinerarios accesibles:

- En los itinerarios accesibles, en todo su desarrollo poseerá una anchura libre de paso no inferior a 1,80 m, que garantice el giro, cruce y cambio de dirección de las personas independientemente de sus características o modo de desplazamiento.
- En todo su desarrollo poseerá una altura libre de paso no inferior a 2,20 m.
- Excepcionalmente, en las zonas urbanas consolidadas, y en las condiciones previstas por la normativa autonómica, se permitirán estrechamientos puntuales, siempre que la anchura libre de paso resultante no sea inferior a 1,50m.

PLAN DE DELIMITACIÓN DE SUELO URBANO DE PEÑASCOSA

PROMOTOR:
AYUNTAMIENTO DE
PEÑASCOSA (ALBACETE)

EQUIPO REDACTOR:

TERRITORIO
ARQUITECTURA
MEDIO
AMBIENTE
**TAMA
ESTUDIO**

FRANCISCO J. ÁVILA FERNÁNDEZ
ARQUITECTO

FECHA:
OCTUBRE 2023

PROYECTO:

PLAN DE DELIMITACIÓN
DE SUELO URBANO

ESCALA:

1:100

PLANO:
ACCESIBILIDAD
DETALLES

PLANO Nº
OE-4.2