






SUELO URBANO



- SUELO URBANO CONSOLIDADO RESIDENCIAL 

SUELO RÚSTICO NO URBANIZABLE DE ESPECIAL PROTECCION




- SRNU DE PROTECCION AMBIENTAL
 - Zona de Policia 
 - Zona de servidumbre 
 - Dominio público 
- Vías Pecuarias: 
- SRNU DE PROTECCIÓN NATURAL ZONAS PERIFERICAS DE PROTECCIÓN 

DOTACIONES

SISTEMAS GENERALES (SG)

- COMUNICACIONES 
 - EQUIPAMIENTOS 
- INFRAESTRUCTURAS-SERVICIOS URBANOS
- SGDEIS-12 Transformador
 - SGDEIS-13 Depuradora
 - SGDEIS-14 Fosa Séptica
- EDUCATIVO
- SGDEDU-4 Escuela

SISTEMAS LOCALES (SL)

- COMUNICACIONES 
 - ZONAS VERDES 
- Ámbito de Prevención Arqueológica 

PLAN DE DELIMITACIÓN DE SUELO URBANO DE PEÑASCOSA

PROMOTOR:
AYUNTAMIENTO DE PEÑASCOSA (ALBACETE)

EQUIPO REDACTOR:
TERRITORIO ARQUITECTURA MEDIO AMBIENTE TAMA ESTUDIO
 FRANCISCO J. ÁVILA FERNÁNDEZ ARQUITECTO

FECHA:
OCTUBRE 2023

PROYECTO:
PLAN DE DELIMITACIÓN DE SUELO URBANO

ESCALA:
1:1.000

PLANO:
ORDENACIÓN DETALLADA: CALIFICACIÓN DEL SUELO Y GESTIÓN CASCO URBANO ZORIO

PLANO Nº
OD-5.5